

ISOLE TREMITI

2025



WWF TACKLING GHOST GEAR IN KEY MEDITERRANEAN BIODIVERSITY AREAS



MAPPATURA E RECUPERO RETI FANTASMA

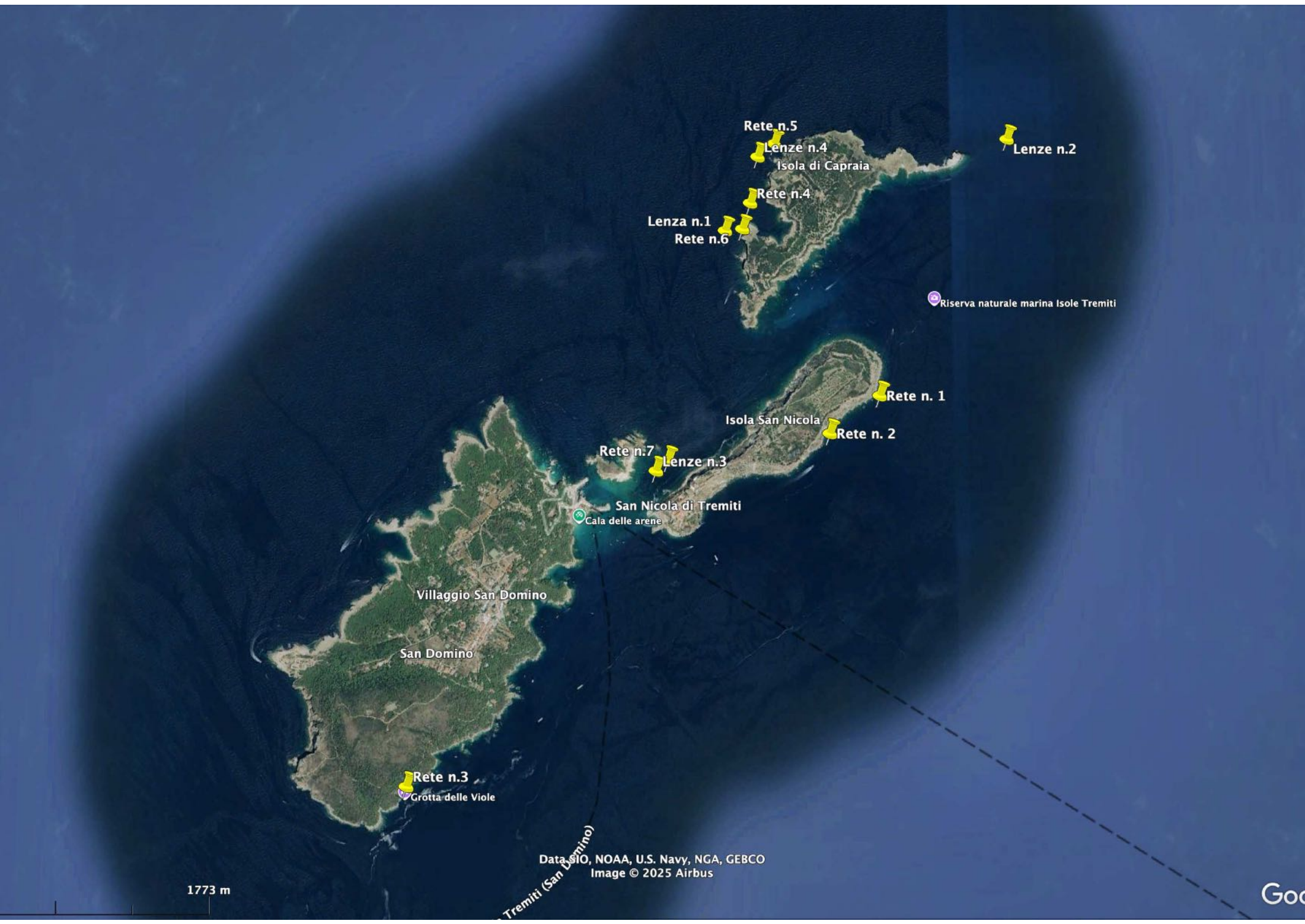
Attrezzi da pesca persi o abbandonati

*Campagna 2025 del Marlintremiti Laboratorio del MARE
ISOLE TREMITI I FG*

Obiettivi:

Prevenire e contrastare i danni sugli habitat marini dovuti alla dispersione degli attrezzi da pesca tramite:

- Mappatura e Recupero materiali dispersi
- Verifica del possibile Riciclo delle reti dismesse
- Corretto smaltimento



Rete n.5

Lenze n.4

Isola di Capraia

Lenze n.2

Rete n.4

Lenza n.1

Rete n.6

Riserva naturale marina Isole Tremiti

Rete n. 1

Isola San Nicola

Rete n. 2

Rete n.7

Lenze n.3

San Nicola di Tremiti
Cala delle arene

Villaggio San Domino

San Domino

Rete n.3

Grotta delle Viole

Tremiti (San Domino)

Data SIO, NOAA, U.S. Navy, NGA, GEBCO
Image © 2025 Airbus

1773 m

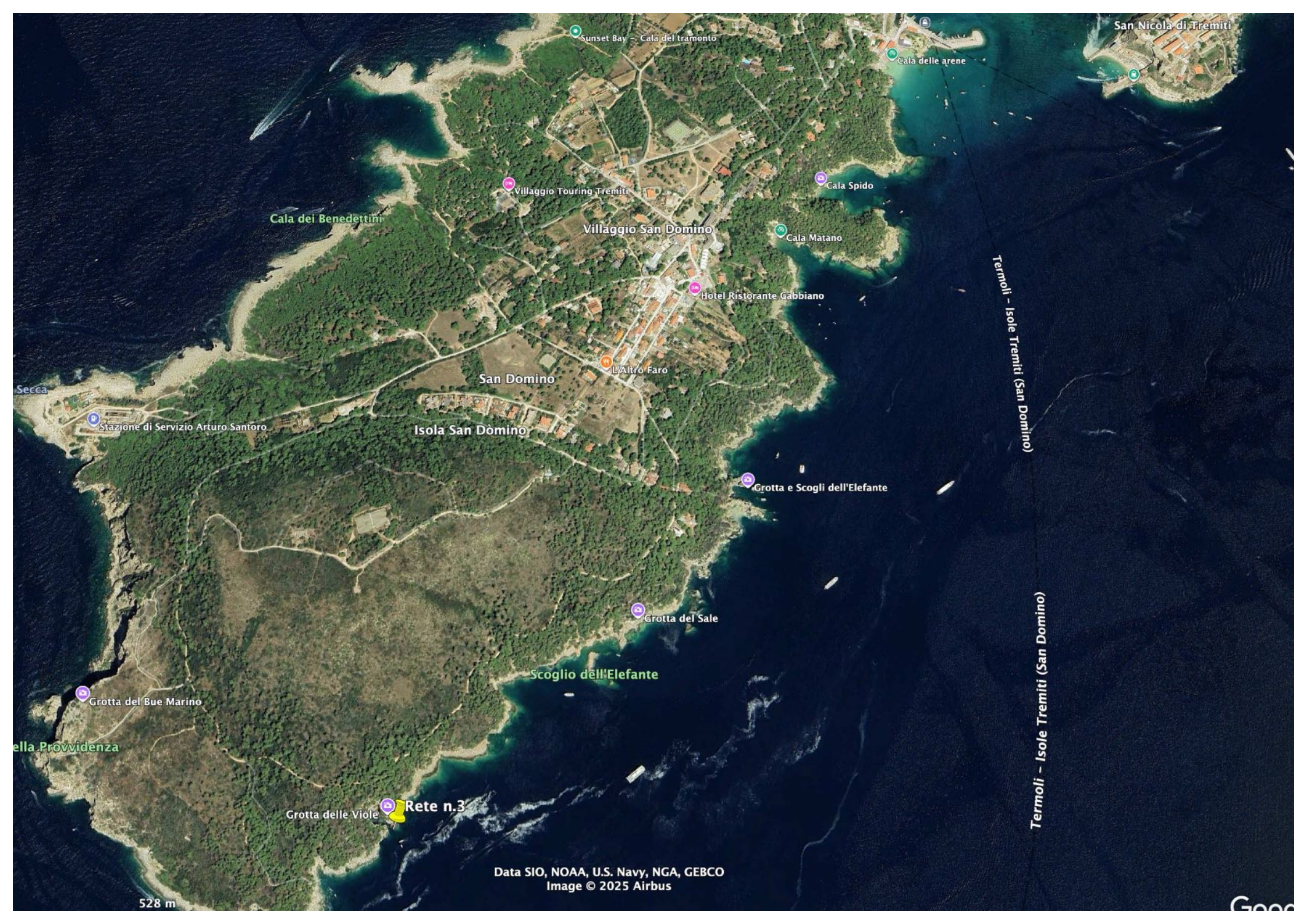
Go

Elenco dei siti oggetto di attività di bonifica alle Isole Tremiti

11 siti bonificati 1 Isola di San Domino
 1 Isola di San Nicola
 2 Isola del Cretaccio
 6 Isola di Caprara

TOTALE Kg di reti, lenze e cime recuperati: **299**

DESCRIZIONE	N	E	DEEP	LOCALITÀ
RETE N.1	42° 7'30.99"N	15°31'2.08"E	-40 M	ISOLA DI SAN NICOLA
RETE N.2	42° 7'23.88"N	15°30'49.38"E	-18 M	ISOLA DI SAN NICOLA
RETE N.3	42° 6'19.10"N	15°29'4.32"E	-10 M	ISOLA DI SAN DOMINO
RETE N.4	42° 8'7.78"N	15°30'29.88"E	-28 M	ISOLA DI CAPRARA
RETE N.5	42° 8'19.17"N	15°30'36.10"E	-36 M	ISOLA DI CAPRARA
RETE N.6	42° 8'2.75"N	15°30'27.84"E	-13 M	ISOLA DI CAPRARA
RETE N.7	42° 7'18.98"N	15°30'8.88"E	-14 M	ISOLA DEL CRETACCIO
LENZE N.1	42° 8'2.47"N	15°30'23.45"E	-38 M	ISOLA DI CAPRARA
LENZE N.2	42° 8'20.10"N	15°31'35.58"E	-22 M	ISOLA DI CAPRARA
LENZE N.3	42° 7'17.00"N	15°30'5.86"E	-12 M	ISOLA DEL CRETACCIO
LENZE N.4	42° 8'16.68"N	15°30'31.83"E	-40 M	ISOLA DI CAPRARA



San Nicola di Tremiti

Sunset Bay - Cala del tramonto

Cala delle arene

Cala dei Benedettini

Villaggio Touring Tremiti

Cala Spido

Villaggio San Domino

Cala Matano

Hotel Ristorante Gabbiano

San Domino

L'Altro Faro

Secca

Stazione di Servizio Arturo Santoro

Isola San Domino

Termoli - Isole Tremiti (San Domino)

Grotta e Scogli dell'Elefante

Grotta del Sale

Scoglio dell'Elefante

Termoli - Isole Tremiti (San Domino)

Grotta del Bue Marino

Grotta della Provvidenza

Grotta delle Viole Rete n.3

Data SIO, NOAA, U.S. Navy, NGA, GEBCO
Image © 2025 Airbus

528 m

Google

Attività di bonifica - Isola di San Domino

DESCRIZIONE	LOCALITÀ	CARATTERISTICHE	LUNGHEZZA	PESO stimato
RETE N.3	GROTTA DELLE VIOLE	Rete da posta	150 m	60 kg





Cala Sorrentino (Grotta dell'Amore)

Punta dello Scaccione

Punta del Cimitero

Mausoleo Libico

Rete n. 1

Isola San Nicola

Rete n. 2

Isola di San Nicola

Isola Il Cretaccio

Rete n. 7

Lenze n.3

Cretaccio

Da Enrichetta

San Nicola di Tremiti

Cala delle arene

Punta del Diamante

ariello

del tramonto

Cala Spido

505 m

Image © 2025 Airbus

Go

Attività di bonifica - Isola di San Nicola

DESCRIZIONE	LOCALITÀ	CARATTERISTICHE	LUNGHEZZA	PESO stimato
RETE N.1	SECCA DEL FERRAIO	Rete da posta	50 m	20 kg
RETE N.2	SCOGLIO SEGATO	Rete da posta	180 m	75 Kg



Punta del Diamante

Isola San Nicola

Isola di Tamariello

Isola Il Cretaccio

Isola di S...

Grotta dei Pagliai

Rete n.7

Cretaccio

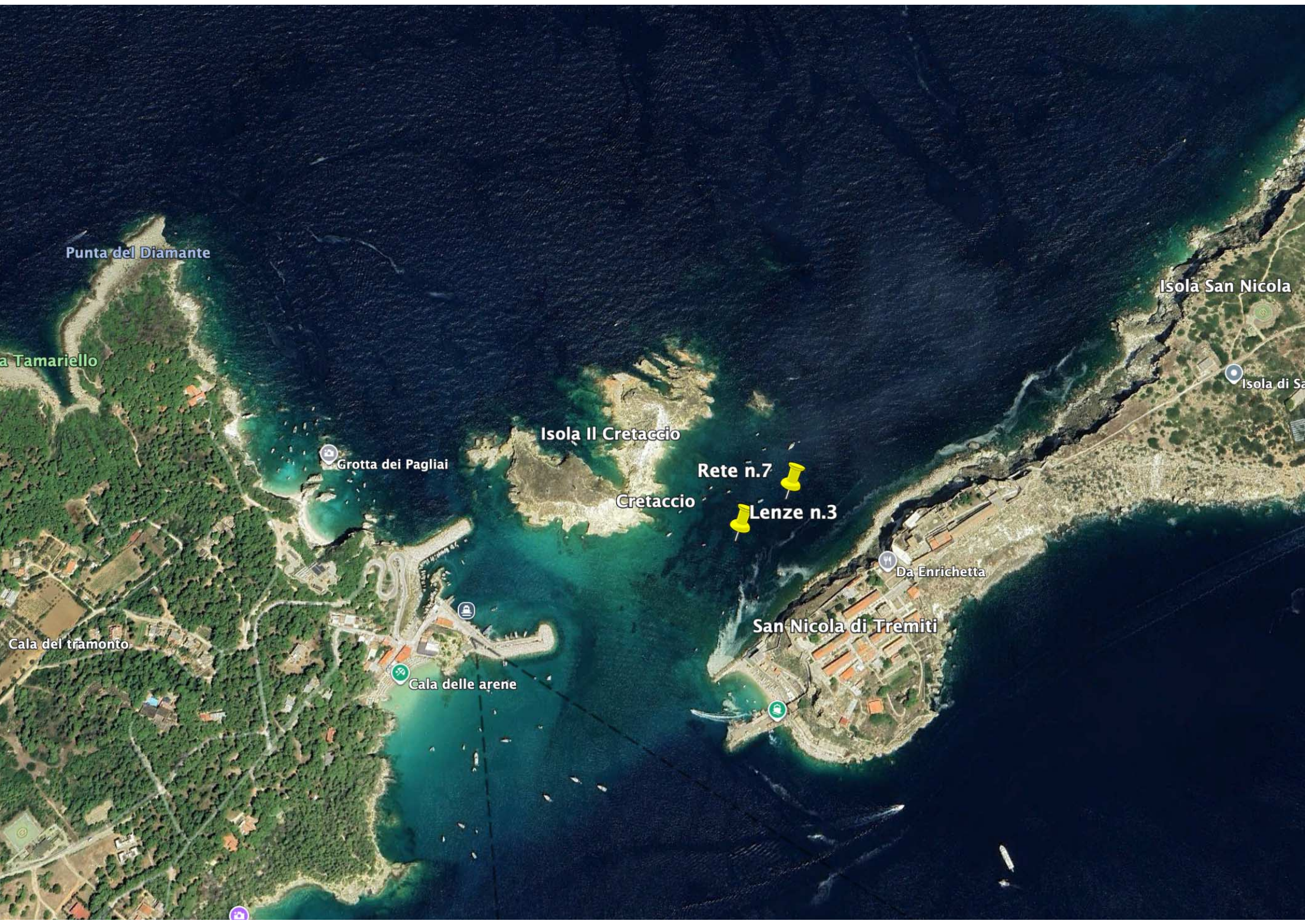
Lenze n.3

Da Enrichetta

Cala del tramonto

San Nicola di Tremiti

Cala delle arene



Attività di bonifica - Isola del Cretaccio

DESCRIZIONE	LOCALITÀ	CARATTERISTICHE	LUNGHEZZA	PESO stimato
RETE N.7	CANALE CRETACCIO	Rete da posta	100 m	40 kg
LENZA N.3	CANALE CRETACCIO	Lenze e cime	220 m	15 Kg





Lenze n.2

Rete n.5

Scoglio del Corvo

Lenze n.4

Isola di Capraia

Grotta sotto il Faro di Capraia

Punta Secca

Cala dei Pesci

Rete n.4

Cala dei Turchi

Lenza n.1

Rete n.6

Cala Sorrentino (Grotta dell'Amore)

Riserva naturale marina Isole Tremiti

Punta dello Scaccione

Image © 2025 Airbus

536 m

Punta del Cimitero

Google Earth

Attività di bonifica - Isola di Caprara

DESCRIZIONE	LOCALITÀ	CARATTERISTICHE	LUNGHEZZA	PESO stimato
RETE N.4	CALA DEI TURCHI	Rete da posta	20 m	10 kg
RETE N.5	SCOGLIO DEL CORVO	Rete da posta	100 m	40 Kg
RETE N.6	CALA SORRENTINO	Rete da posta	15 m	5 Kg





Lenze n.2

Rete n.5

Scoglio del Corvo
Lenze n.4

Isola di Capraia

Grotta sotto il Faro di Capraia

Punta Secca

Cala dei Pesci

Rete n.4

Cala dei Turchi

Lenza n.1

Rete n.6

Cala Sorrentino (Grotta dell'Amore)

Riserva naturale marina Isole Tremiti

Punta dello Scaccione

Image © 2025 Airbus

536 m

Punta del Cimitero

Google Earth

Attività di bonifica - Isola di Caprara

DESCRIZIONE	LOCALITÀ	CARATTERISTICHE	LUNGHEZZA	PESO stimato
LENZA N.1	SECCA DELLA VEDOVA	Lenze varie e cime	50 m	10 kg
LENZA N.2	SECCA PUNTA SECCA	Lenza	500 m	10 Kg
LENZA N.4	SCOGLIO DEL CORVO	Lenze varie e cime	70 m	14 Kg





Ghost Gear



Progetto
MARLINTREMITI
Laboratorio del Mare

Via A. Vespucci
71051 ISOLE TREMITI (FG)
info@marlintremiti.com
www.marlintremiti.com